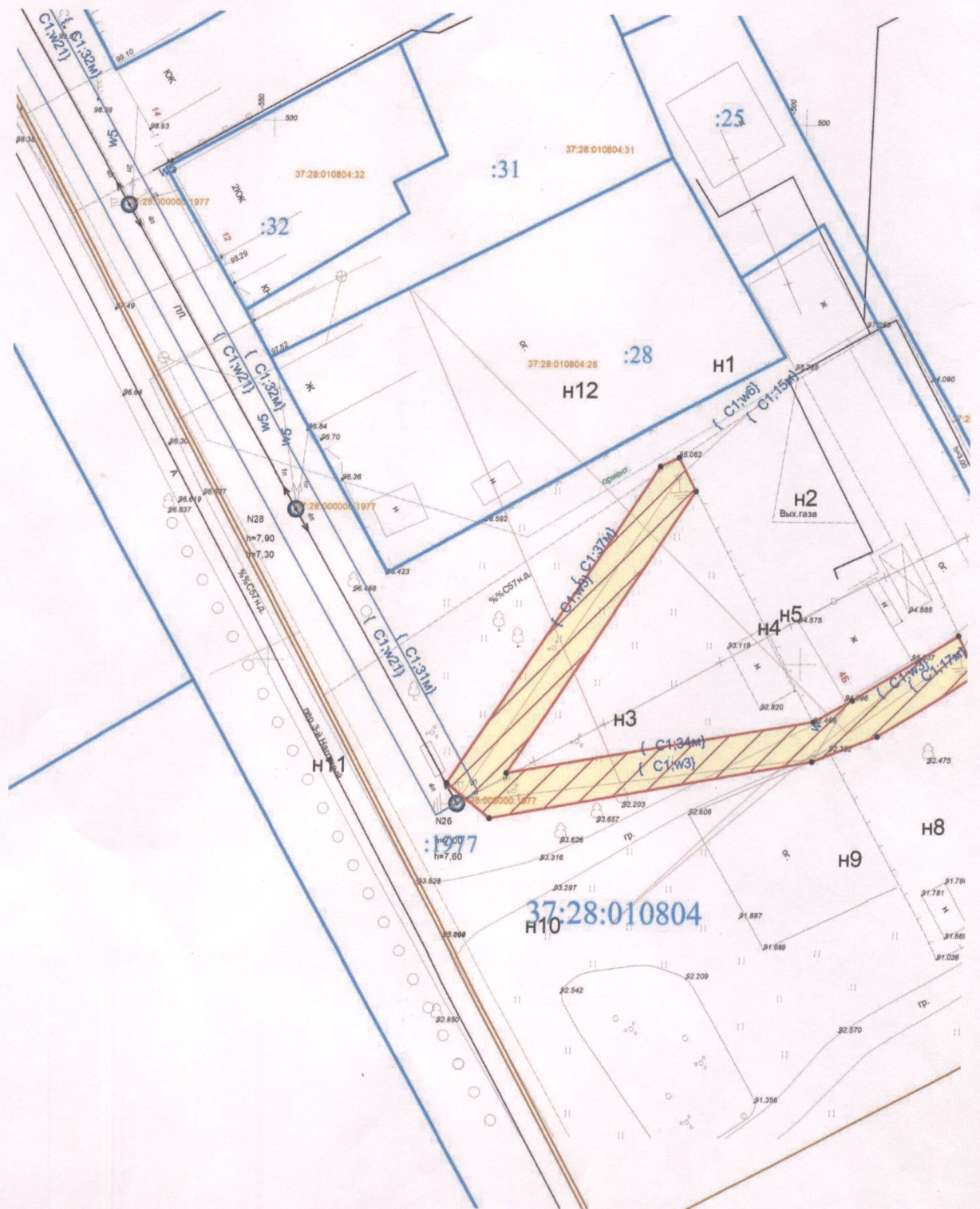


**Схема расположения границ (сферы действия) публ.  
для линейного объекта электросетевого комплекса №8 ВЛ 0,4 кВ, ф. 2-я Нагорная ТП-94 (1960 года по  
электросетевого комплекса (для реконструкции и эксплуатации существующих се**

**Адрес (местоположение):** Ивановская область, Шуйский р-н, г. Шуя  
**Площадь планируемого публичного сервитута:** Всего 326 кв.м.  
**Категория земель:** земли населенных пунктов



**Масштаб 1:1000**

Приложение №3  
к Постановлению Администрации  
городского округа от 04.04.2020 № 414

чного сервитута  
ройки) г. Шуя, устанавливаемого в целях размещения объекта  
й) в кадастровом квартале 37:28:010804

Координаты поворотных точек границ сервитута  
Система координат: местная, г. Шуя


Обозначение характерных точек границ	Координаты, м	
	X	Y
1	2	3
н1	469.10	-511.62
н2	466.01	-510.04
н3	439.70	-527.54
н4	444.69	-498.77
н5	446.72	-495.16
н6	452.74	-485.36
н7	449.13	-483.64
н8	443.36	-492.86
н9	440.99	-498.87
н10	435.52	-529.09
н11	438.73	-533.09
н12	468.27	-513.37
н1	469.10	-511.62

**Условные обозначения:**

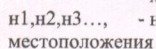












- зона планируемой границы сферы действия публичного сервитута

- обозначение планируемой границы сферы действия публичного сервитута

- границы существующих земельных участков

- кадастровый номер земельного участка

- номер кадастрового квартала

- характерная точка границы, сведения о которой достаточны для определения ее местоположения

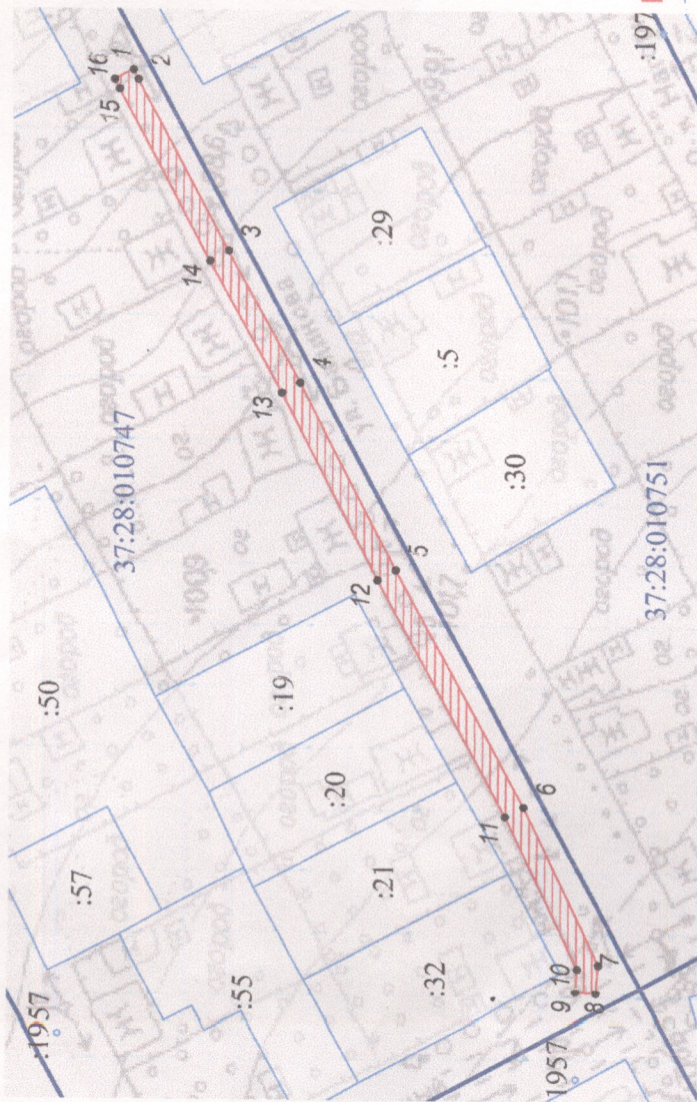
- номер характерной точки границы, сведения о которой достаточны для определения ее

местоположения

Примечание № 3  
к Постановлению  
губернского округа  
от 14.04.2020 № 118

Схема расположения границ (сферы действия) публичного сервитута для линейного объекта электросетевого комплекса № 8 (ВЛ-0,4 кв от ТП-94 (1960 года постройки)) г. Шуя, устанавливаемого в целях размещения объекта электросетевого комплекса (для реконструкции и эксплуатации существующих сетей), в кадастровом квартале 37:28:010747

Адрес (местоположение): обл. Ивановская, г. Шуя, ул. Балакова  
Площадь планируемого сервитута: 785 кв.м  
Категория земель: земли населенных пунктов



**Условные обозначения:**

- зона устанавливаемого публичного сервитута
- границы существующих земельных участков
- граница кадастровых кварталов
- кадастровый номер земельного участка
- номер кадастрового квартала

:15

37:28:010751

- характерная точка границы, сведения о которой достаточны для определения местоположения
- номер характерной точки границы, сведения о которой достаточны для определения ее местоположения

1,2,3,...

Масштаб 1:1500

Обозначение характерных точек границ	Координаты, м		
	X	Y	Z
1	2		3
1	825.30	-527.24	
2	824.35	-529.07	
3	806.85	-561.41	
4	792.95	-586.30	
5	774.26	-621.65	
6	749.55	-666.73	
7	735.00	-696.59	
8	735.41	-702.03	
9	739.39	-701.73	
10	739.07	-697.37	
11	753.08	-668.61	
12	777.78	-623.56	
13	796.46	-588.23	
14	810.35	-563.35	
15	827.88	-530.96	
16	828.85	-529.09	
1	825.30	-527.24	

Система координат: местная г. Шуя  
Координаты поворотных точек границ сервитута